

LEI Nº 1169 DE 14 DE JUNHO DE 2013.

Dispõe sobre a delimitação do perímetro urbano do município de Chapadinho e dá outras providências.

A senhora MARIA DUCILENE PONTES CORDEIRO, Prefeita Municipal de Chapadinho, Estado do Maranhão, faço saber que a Câmara Municipal aprovou e eu sanciono a seguinte Lei:

Art. 1º - o perímetro urbano do Município de Chapadinho passa a ter os seguintes limites:


PONTO INICIAL E FINAL. Cruzamento da Rodovia BR 222 com o córrego Baixão.

DESCRIÇÃO – Do ponto inicial, alinhamento reto em direção Norte ao lado Norte do Lixão; daí, alinhamento reto em direção Leste até estrada para Mucumim no limite da fazenda Cantinho; segue pela estrada cruzando a Rodovia MA 230 até o encontro das terras de Elton Gaúcho; daí, alinhamento reto em direção Sul até a estrada para Buriti do Estevam, ao lado da U.E. Bernardo José Coelho; segue por outro alinhamento em direção Sudoeste até a estrada para Cangalha, na estrada para Vila União; segue deste ponto em direção Noroeste até o ponto inicial, conforme coordenadas geográficas apuradas e no croqui da área.

Art. 2º - Esta Lei entra em vigor na data de sua publicação, revogando a Lei 973/2003, de 04 de dezembro de 2003.

Gabinete da Prefeita Municipal de Chapadinho/MA, 14 de junho de 2013.


Maria Ducilene Pontes Cordeiro
Prefeita Municipal

PREFEITURA MUN. DE CHAPADINHA
PUBLICADO NO ATRIO DA PREFEITURA
EM 17.06.2013

VISTO
MARIANA MOIRA SOUZA
Secretaria Municipal de Administração
MAT 5570

CÁLCULO DA ÁREA DE POLÍGONO

Coordenadas UTM / UPS

| | |
|---------------------------------|-----------------------------|
| Imóvel: Perímetro Urbano | Município: Chapadina |
|---------------------------------|-----------------------------|

| | |
|---|-------------------------|
| Proprietário: Município de Chapadina | Data: 14/03/2013 |
|---|-------------------------|

| Ponto | K | UTM | Lados / Perímetro | Área Parcial | Observações |
|----------------|---------|-----------|----------------------|-----------------|----------------------|
| 1 | 676.506 | 9.585.294 | | | PONTO INICIAL |
| 2 | 678.489 | 9.594.989 | 9.896 | 19.017.250.595 | LIXÃO - CANTO NORTE |
| 3 | 689.460 | 9.588.020 | 12.997 | 105.228.395.870 | ESTRADA PARA MUCUIM |
| 4 | 689.861 | 9.587.350 | 781 | 3.844.661.685 | LIMITE FAZENDA ELTON |
| 5 | 688.736 | 9.584.426 | 3.133 | 10.784.124.000 | COLEGIO - CONCEIÇÃO |
| 6 | 681.880 | 9.580.650 | 7.827 | 65.697.980.528 | ENT. VILA UNIAO |
| 7 | 676.506 | 9.585.294 | 7.103 | 51.498.891.528 | BAIXAO. |
| 8 | | | - | - | |
| 9 | | | - | - | |
| 10 | | | - | - | |
| 11 | | | - | - | |
| 12 | | | - | - | |
| 13 | | | - | - | |
| 14 | | | - | - | |
| 15 | | | - | - | |
| 16 | | | - | - | |
| 17 | | | - | - | |
| 18 | | | - | - | |
| 19 | | | - | - | |
| 20 | | | - | - | |
| 21 | | | - | - | |
| 22 | | | - | - | |
| 23 | | | - | - | |
| 24 | | | - | - | |
| 25 | | | - | - | |
| 26 | | | - | - | |
| 27 | | | - | - | |
| 28 | | | - | - | |
| 29 | | | - | - | |
| 30 | | | - | - | |
| 31 | | | - | - | |
| 32 | | | - | - | |
| 33 | | | - | - | |
| 34 | | | - | - | |
| 35 | | | - | - | |
| Perímetro (m): | | | 41.736 | 10.941,2093 | ha (Área total) |


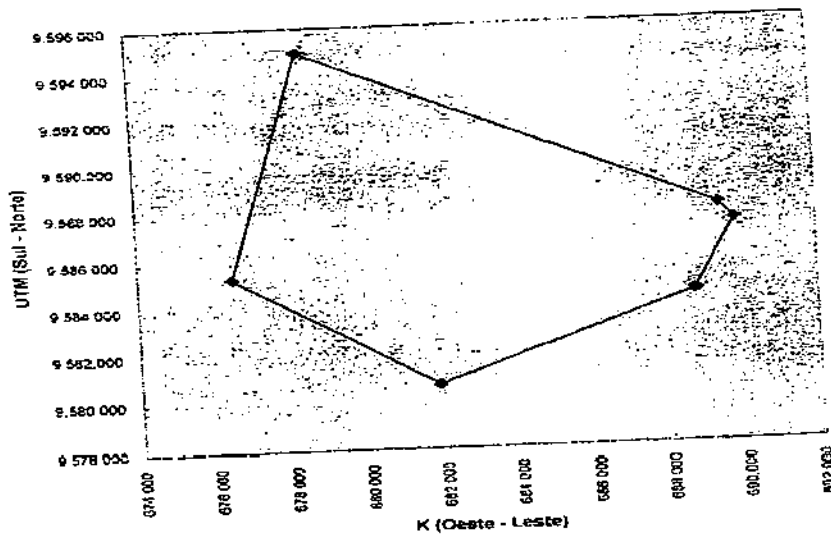

Hilberto G. Dantas
Eng. Civil
CREA 1103565664




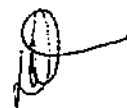
Gráfico da Área

Croquis da Área



PERIMETRO URBANO DE CHAPADINHA


Hilberto G. Dantas
 Eng. Civil
 CREA 1103565564



Área Perimetro Urbano expandido até o lixão

14/3/2013